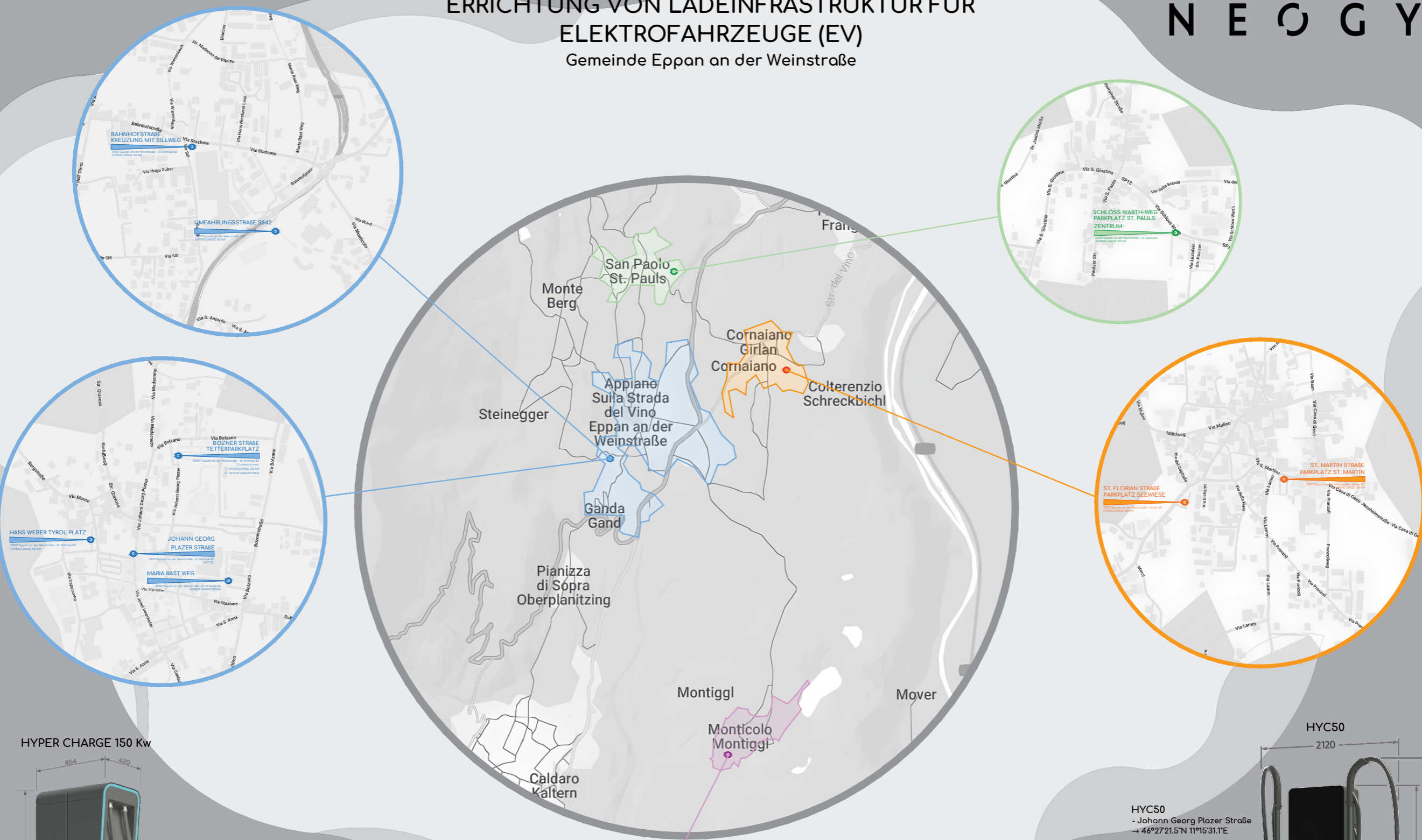



ERRICHTUNG VON LADEINFRASTRUKTUR FÜR ELEKTROFAHRZEUGE (EV)

Gemeinde Eppan an der Weinstraße



HYPER CHARGE 150 Kw



HYPER CHARGE 150 Kw

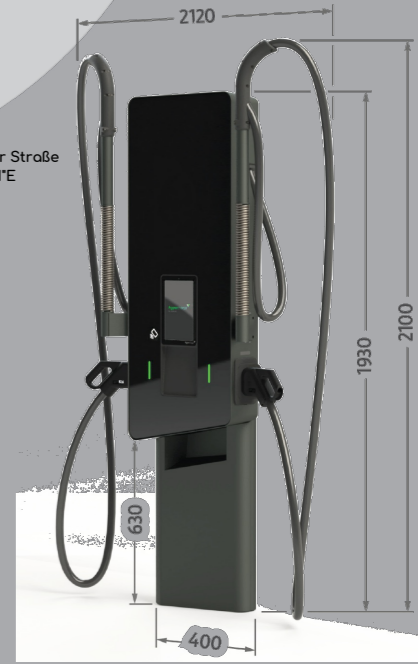
- Bahnhofstraße - Kreuzung mit sillweg → 46°27'15.0"N 11°15'55.8"E
- Umfahrungsstraße SS42 → 46°27'07.6"N 11°16'04.5"E
- Bozner Straße - Tetterparkplatz → 46°27'30.1"N 11°15'36.2"E
- Hans Weber Tyrol Platz → 46°27'24.3"N 11°15'26.6"E
- Maria Rast Weg → 46°27'18.8"N 11°15'43.0"E
- Montiggl Straße → 46°25'19.7"N 11°17'10.6"E
- St. Florian Straße - Parkplatz Seewiese → 46°27'41.4"N 11°16'43.8"E
- St. Martin Straße - Parkplatz St. Martin → 46°27'43.2"N 11°16'55.9"E
- Schloss Warth Weg - Parkplatz St. Pauls zentrum → 46°28'16.1"N 11°15'46.8"E

QUICKCHARGER 22 Kw



- Bozner Straße - Tetterparkplatz → 46°27'30.1"N 11°15'36.2"E

HYC50



- Johann Georg Plazer Straße → 46°27'21.5"N 11°15'31.1"E